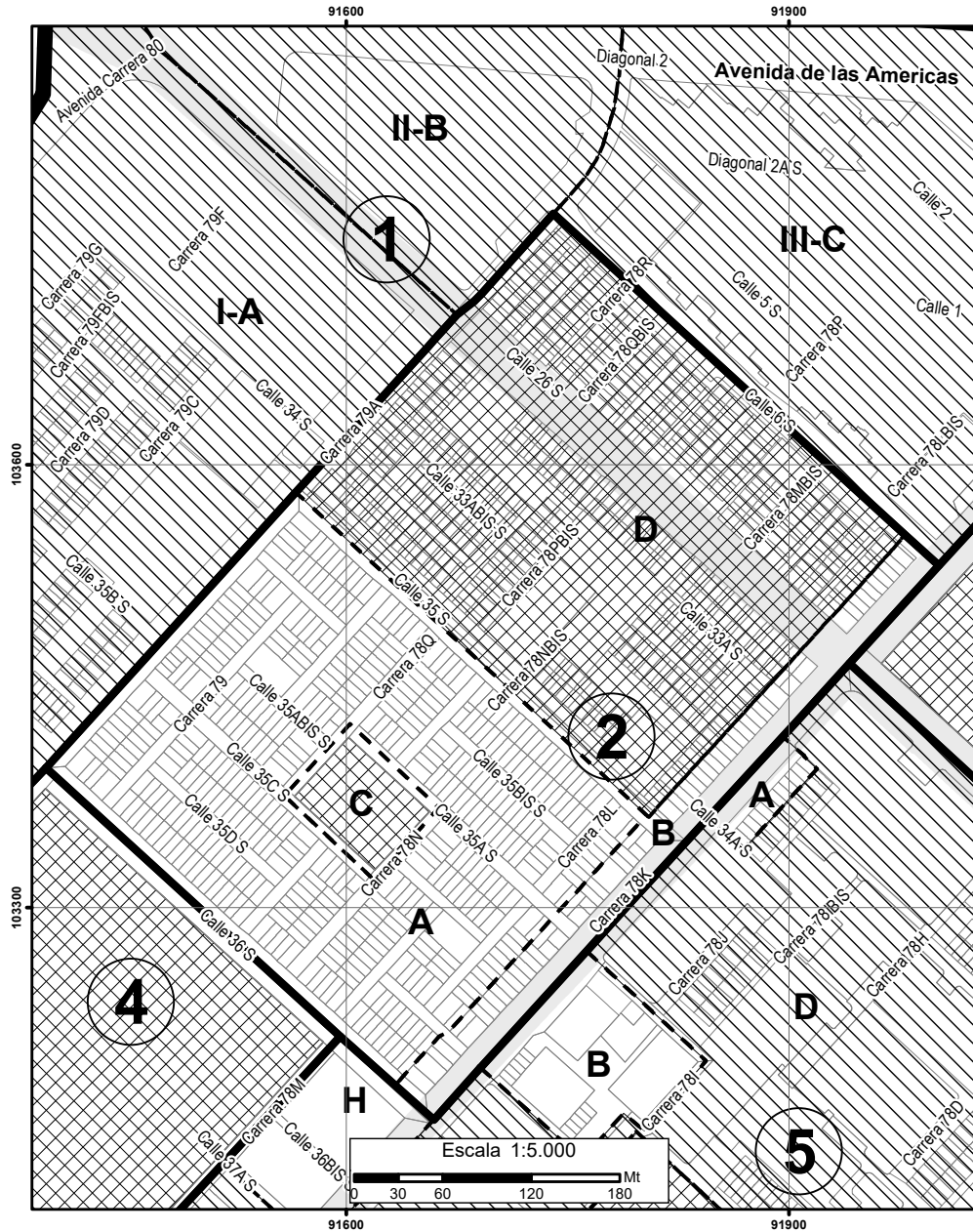
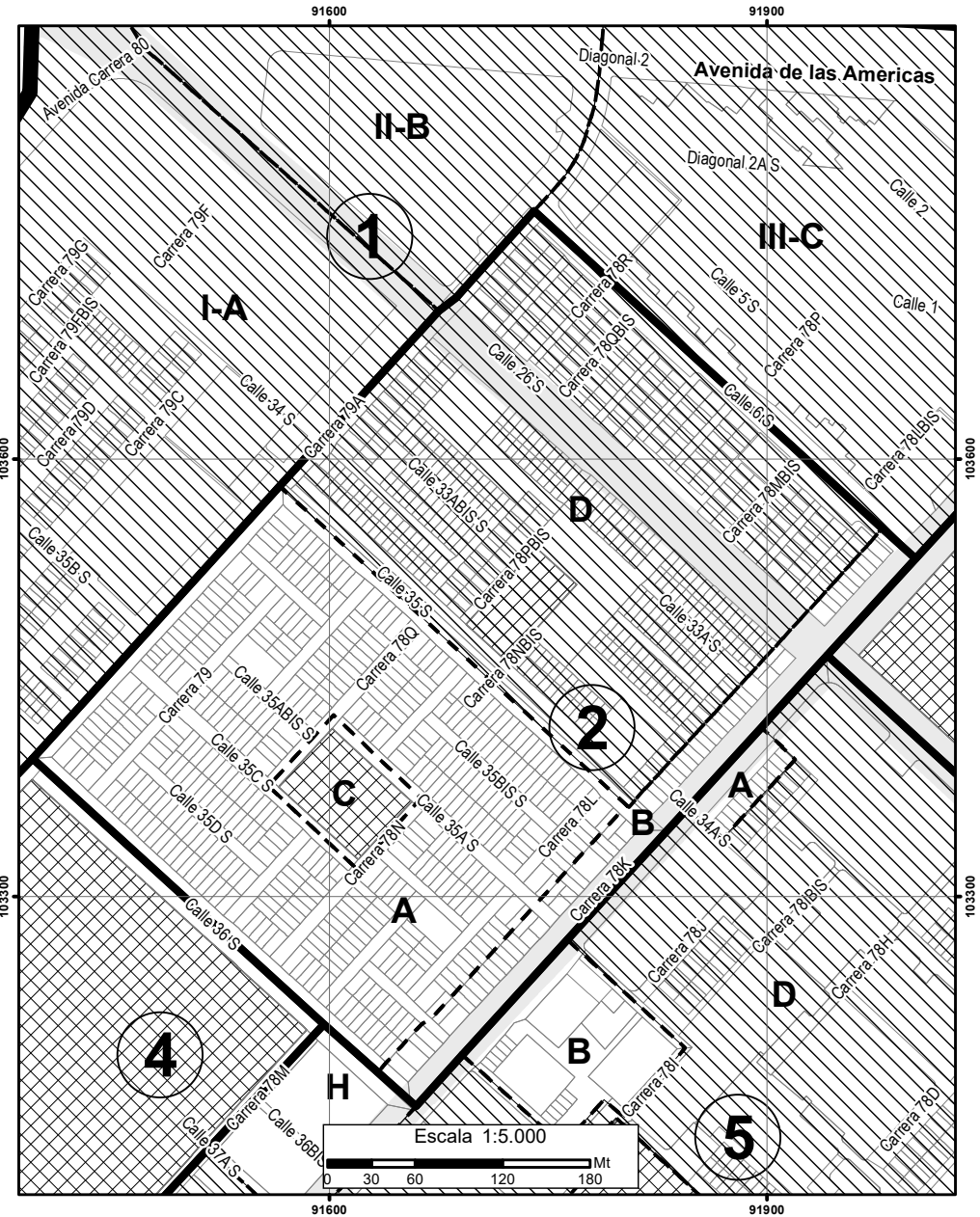









"Por medio del cual se corrigen las Planchas 1 de 2 "USOS PERMITIDOS" y 2 de 2 "EDIFICABILIDAD PERMITIDA" de la Unidad de Planeamiento Zonal (UPZ) No. 47 Kennedy Central, adoptada mediante Decreto Distrital 308 de 2004."



SITUACIÓN ANTERIOR: DECRETO 308 DE 2004



SITUACIÓN PRECISADA POR EL PRESENTE DECRETO

<p>PLANO No: <b>2</b></p> <p>De: <b>2</b></p>	<p><b>UPZ 47 KENNEDY CENTRAL EDIFICABILIDAD</b></p>	<p><b>CONVENCIONES</b></p> <ul style="list-style-type: none"> <li> Límite de lote</li> <li> Dotacionales</li> <li> Límite Sector Normativo</li> <li> Límite Subsector</li> <li> Vías sin diseño geométrico</li> <li> Zona que mantiene la norma original</li> </ul> <p>Fuente: GDGC - SDP - 2019</p>	<p>Sistema de Coordenadas</p> <p>Coordenadas cartesianas con origen en la intersección del meridiano -74.146592 con el paralelo 4.680486, al cual se le asignaron coordenadas planas N:109.320.965m y E:92.234.870m, referidas al Datum MAGNA-SIRGAS. Cotas referidas al nivel medio del mar.</p>	<p><b>SECRETARÍA DISTRITAL DE PLANEACIÓN</b></p> <p><b>CLAUDIA NAYIBE LÓPEZ HERNÁNDEZ</b> ALCALDE MAYOR DE BOGOTÁ D.C.</p> <p><b>ADRIANA CÓRDOBA ALVARADO</b> SECRETARÍA DISTRITAL DE PLANEACIÓN</p>	
---	---	--	---	--	---